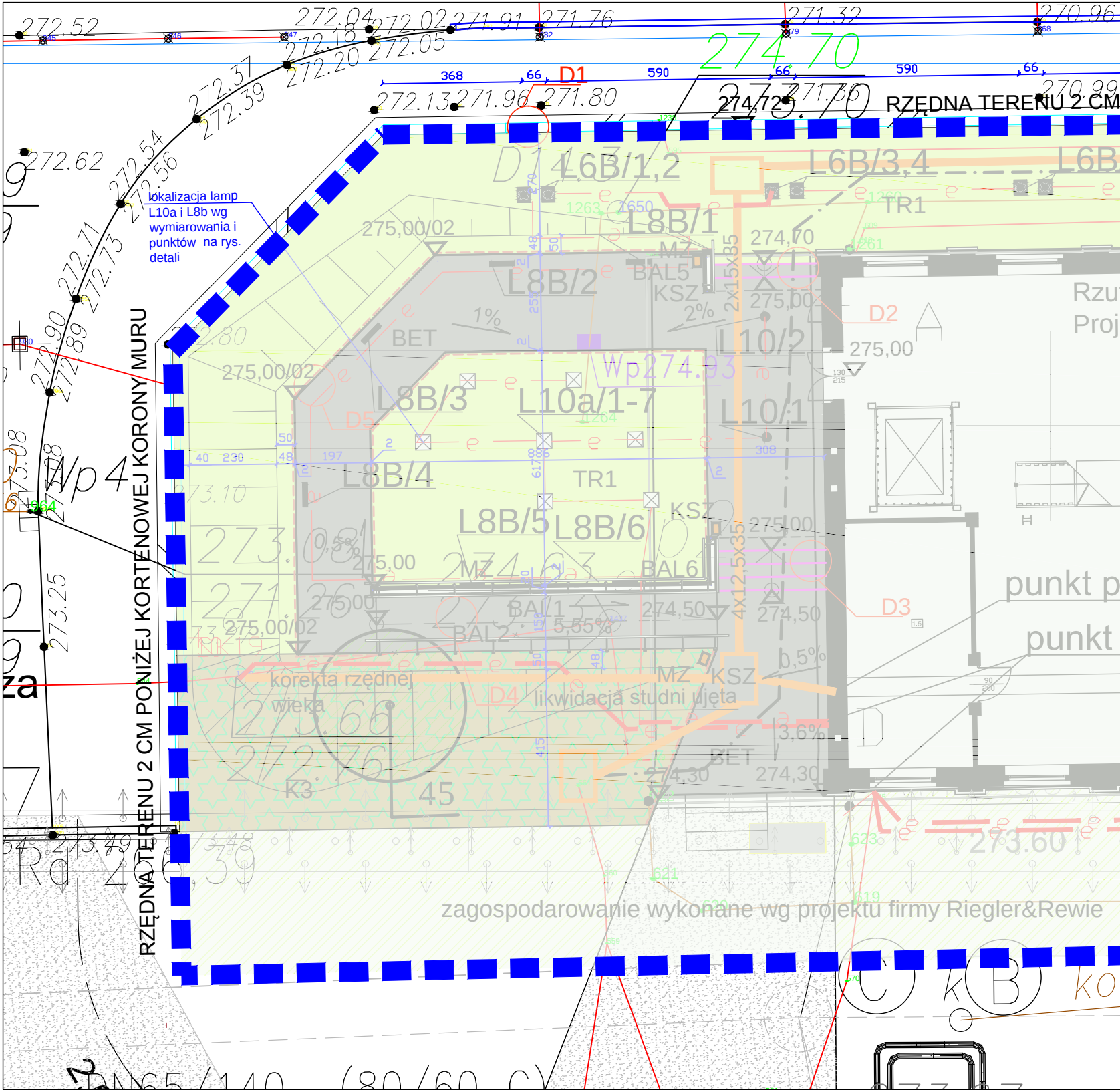
RZĘDNA TERENU 2 CM PONIŻEJ KORTENOWEJ KORONY MURU
RZĘDNA TERENU 2 CM
lokalizacja lamp L10a i L8b wg wymiarowania i punktów na rys. detali
274,70
274,72
D1
D2
D3
D4
D5
368
66
590
L6B/1,2
L6B/3,4
L8B/1
L8B/2
L8B/3
L8B/4
L8B/5
L8B/6
L10a/1-7
L10/1
L10/2
TR1
BAL1
BAL2
BAL5
BAL6
KSZ
MZ
BET
Wp274.93
Wp 4
275,00/02
275,00
274,50
274,30
1%
2%
0,5%
3,6%
5,55%
2x15x35
4x12,5x35
korekta rzędnej wieka
likwidacja studni ujęta
K3
45
zagospodarowanie wykonane wg projektu firmy Riegler&Rewie
272.52
272.04
272.18
272.02
272.05
271.91
271.76
271.32
270.96
272.37
272.39
272.20
272.13
271.96
271.80
270.99
272.62
272.54
272.56
272.71
272.73
272.90
272.89
273.25
273.49
273.60
punkt
Rzut
Proj

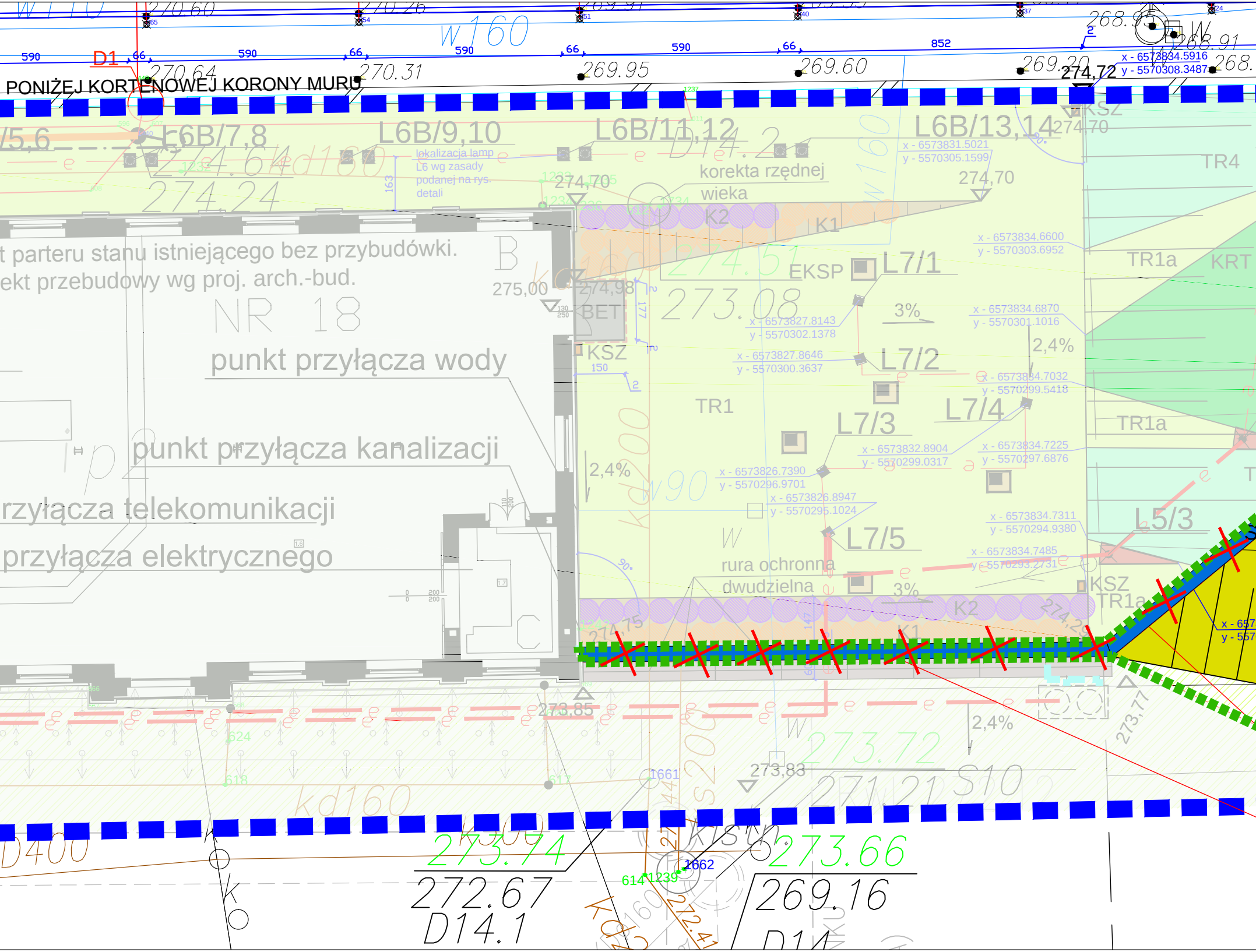
W160
270.60
270.26
590
66
590
66
590
66
590
66
852
D1
2
268.95
W
268.91
x - 6573834.5916
y - 5570308.3487
268.
270.64
270.31
269.95
269.60
269.20
274,72
PONIŻEJ KORTENOWEJ KORONY MURU
L6B/5,6
L6B/7,8
L6B/9,10
L6B/11,12
L6B/13,14
274.64
274.24
kd160
D14.2
lokalizacja lamp
L6 wg zasady
podanej na rys.
detali
163
274,70
korekta rzędnej
wieka
x - 6573831.5021
y - 5570305.1599
274,70
KSZ
274,70
TR4
K2
K1
x - 6573834.6600
y - 5570303.6952
TR1a
KRT
t parteru stanu istniejącego bez przybudówki.
ekt przebudowy wg proj. arch.-bud.
B
275,00
274,98
BET
274.51
EKSP
L7/1
273.08
NR 18
x - 6573827.8143
y - 5570302.1378
3%
x - 6573834.6870
y - 5570301.1016
2,4%
punkt przyłącza wody
KSZ
150
x - 6573827.8646
y - 5570300.3637
L7/2
x - 6573834.7032
y - 5570299.5418
TR1
L7/3
L7/4
TR1a
punkt przyłącza kanalizacji
x - 6573832.8904
y - 5570299.0317
x - 6573834.7225
y - 5570297.6876
2,4%
x - 6573826.7390
y - 5570296.9701
w90
kd200
rzyłącza telekomunikacji
x - 6573826.8947
y - 5570295.1024
x - 6573834.7311
y - 5570294.9380
L5/3
przyłącza elektrycznego
L7/5
W
x - 6573834.7485
y - 5570293.2731
rura ochronna
dwudzielna
3%
KSZ
TR1a
K2
K1
274,75
274,29
x - 657
y - 557
273,85
2,4%
W
624
273.72
273,77
618
617
1661
273,83
271.21
S10
kd160
D400
273.74
273.66
1662
614
1239
272.67
D14.1
269.16
D14
kd160
272.41

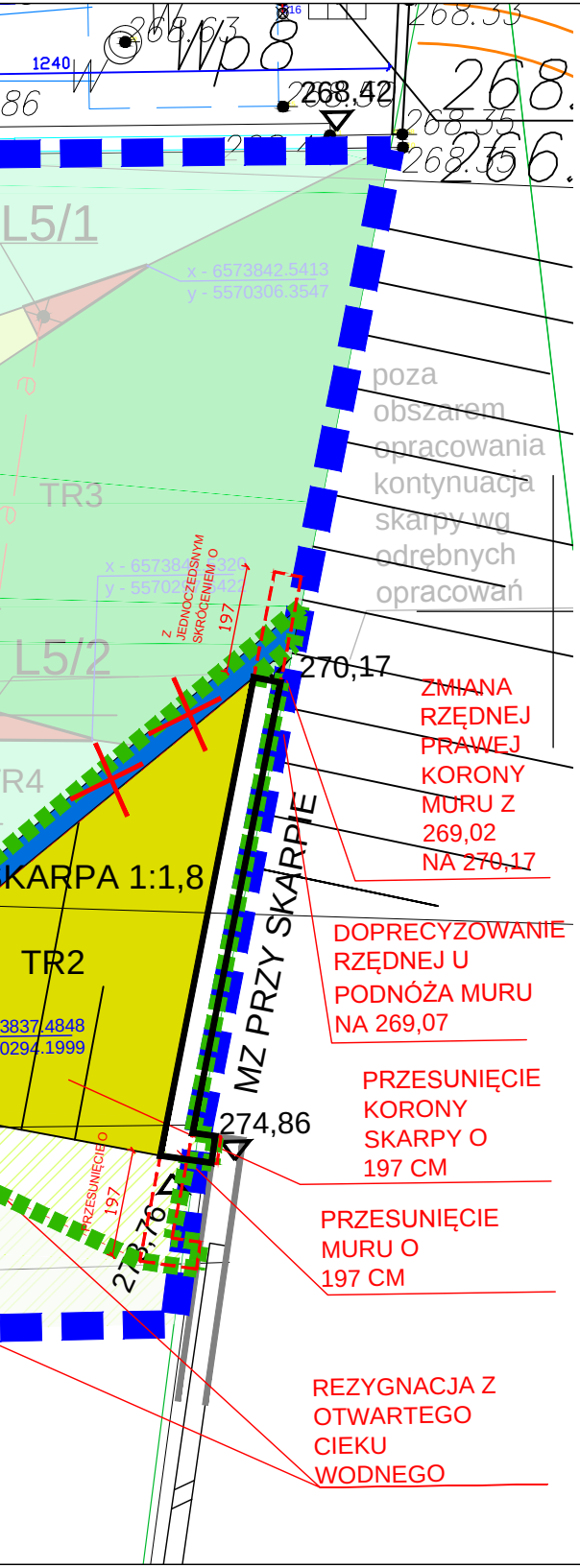
268,63
Wp 8
1240
86
268,42
268,33
268,35
268,56
268.
L5/1
x - 6573842.5413
y - 5570306.3547
poza obszarem opracowania kontynuacja skarpy wg odrębnych opracowań
TR3
L5/2
Z JEDNOCZESNYM SKRÓCENIEM O 197
270,17
ZMIANA RZĘDNEJ PRAWEJ KORONY MURU Z 269,02 NA 270,17
R4
SKARPA 1:1,8
TR2
MZ PRZY SKARPIE
DOPRECYZOWANIE RZĘDNEJ U PODNÓŻA MURU NA 269,07
3837.4848
0294.1999
PRZESUNIĘCIE KORONY SKARPY O 197 CM
274,86
PRZESUNIĘCIE O 197
273,76
PRZESUNIĘCIE MURU O 197 CM
REZYGNACJA Z OTWARTEGO CIEKU WODNEGO

ELEMENTY BUDOWLANO - KONSTRUKCYJNE I WYKOŃCZENIOWE - TABELA NR 2, 7 W OPISIE

┘	**MUR - MZ - ŻELBET ARCHITEKTONICZNY**
▨	SCHODY D2 i D3
┤	BALUSTRADY RAMPY DLA NIEPEŁNOSPRAWNYCH I SCHODÓW- BAL 1,2,3,4
■	WPUST DO KANALIZACJI DESZCZOWEJ

NAWIERZCHNIE - TABELA NR 3 W OPISIE

■	NAWIERZCHNIA I SCHODY Z BETONU ARCHITEKTONICZNEGO SZCZOTKOWANEGO - BET
☒	**REZYGNACJA Z OTWARTEGO CIEKU WODNEGO**

ELEMENTY OŚWIETLENIA - TABELA NR 4, 4a W OPISIE

◄	L5 - OPRAWY W INDYWIDUALNEJ OBUDOWIE ZE STALI OCYNKOWANEJ
▪	L6B - LAMPY PODŚWIETLAJĄCE DRZEWA STALOWE (drzewa montowane w przyszłości na żebrach kortenowych na murze oporowym drogi pożarowej nie są przedmiotem opracowania)
▪	L7 - LAMPY POSADZKOWE PODŚWIETLAJĄCE EKSPONATY (eksponaty nie są przedmiotem opracowania)
/	L8B - LAMPY NAŚCIENNE OŚWIETLAJĄCE POSADZKI
●	L10 - LAMPY POSADZKOWE ROZŚWIETLAJĄCE ELEWACJĘ BUDYNKU nr 18
☒	L10a - LAMPY SIEDZISKA
— e —	SIEĆ ZASILAJĄCA OŚWIETLENIE

ELEMENTY MAŁEJ ARCHITEKTURY - TABELA NR 5 W OPISIE

▣	EKSP - EKSPONATY MUZEALNE - wskazana orientacyjna lokalizacja - nie są przedmiotem opracowania.
⌐	OBRZEŻE ZE STALI OCYNKOWANEJ - KRT (uwaga dla czytelności rysunku linią przerywaną oznaczono ofset od faktycznie przebiegającej linii obrzeża)
▪	KOSZE KSZ
▭	GABIONY GB

ELEMENTY ZIELENI - TABELA NR 6, 6a W OPISIE

45 ○	DRZEWO ISTNIEJĄCE
🟩	TRAWNIK - TR1
🟨	**TRAWNIK - TR2**
🟩	TRAWNIK - TR3
🟩	TRAWNIK - TR4
■	KORA
●	KRZEWY PROJEKTOWANE K1
●	KRZEWY PROJEKTOWANE K2
☆	KRZEWY PROJEKTOWANE K3

ELEMENTY INFORMACYJNE

274,93 ▽	PROJEKTOWANE RZĘDNE
3%	PROJEKTOWANE SPADKI
D1 ○	OZNACZENIA DETALI
142	**PODSTAWOWE WYMIAROWANIE -** tyczenie wg współrzędnych odczytanych bezpośrednio z rysunku cyfrowego przez Geodetę
x - 6573834.5916 y - 5570308.3487	**PODSTAWOWE WSPÓŁRZĘDNE LOKALIZACYJNE -** tyczenie wg współrzędnych odczytanych bezpośrednio z rys. cyfr. przez Geodetę
korekta kąta	OPISY INFORMACYJNE PRAC PRZYGOTOWAWCZYCH I INNYCH
▬ ▬ ▬	**GRANICA TERENU** objętego PROJEKTUEM BUDOWLANYM „Rewitalizacja i adaptacja budynku dawnej Stolarni KWK Katowice na funkcję muzealno-dydaktyczną Muzeum Śląskiego wraz z zagospodarowaniem terenu i infrastrukturą techniczną" oraz ANEKSU do ww projektu budowlanego wg prawomocnej DECYZJI NR 1190/13 z dnia 12.09.2013r.
▪▪▪▪▪▪▪▪▪	**GRANICA TERENU OBJĘTEGO ANEKSEM NR 2 DO** PROJEKTU BUDOWLANEGO . „ Rewitalizacja i adaptacja budynku dawnej Stolarni KWK Katowice na funkcję muzealno-dydaktyczną Muzeum Śląskiego wraz z zagospodarowaniem terenu i infrastrukturą techniczną"

POZOSTAŁE PROJEKTOWANE ELEMENTY NA TERENIE OBJETYM WNIOSKIEM WG OPRACOWAŃ BRANŻOWYCH

◯◯	PROJEKTOWANY AGREGAT ZEWNĘTRZNY POMPY CIEPŁA
┌ ┐	PROJEKTOWANA ZEWNĘTRZNA INSTALACJA FREONOWA
— e —	TRASY KABLI ELEKTROENERGETYCZNYCH
▭—	TRASY KANALIZACJI KABLOWEJ
— · —	TRASA KABLI ŚWIATŁOWODOWYCH

WAGI OGÓLNE:

Nie wolno traktować rysunku jako szablonu (chyba, że opisano inaczej).
. W odniesieniu do wszystkich elementów obowiązuje zasada sprawdzenia wymiarów bezpośrednio na placu budowy po uprzednim wykonaniu robót ogólnobudowlanych części żelbetowej.
. Wymiary podane opisowo są nadrzędne nad tymi odczytanymi ze skali rysunku.
. Obowiązuje zasada nadrzędności rysunków rozrysowanych w większej skali (np.1:10) nad rysunkami rozrysowanymi w skali mniejszej (np. 1:100).
. W przypadku ewentualnej rozbieżności w wymiarach pomiędzy rysunkami ogólnymi i detalami podstawą wymiarowania są rysunki detali.
. W przypadku ewentualnej rozbieżności w wymiarach pomiędzy rysunkami detali i rysunkami konstrukcyjnymi podstawą wymiarowania są rysunki konstrukcji.
. Integralną częścią niniejszej dokumentacji są części branżowe, opisy, specyfikacje i karty katalogowe. Dokumentację należy rozpatrywać łącznie z odrębnymi opracowaniami.
. Nie wolno prowadzić robót w przypadku stwierdzenia niezgodności, lub w oparciu o dokumentację jednej branży bez sprawdzenia odniesień do pozostałych branż. Wszystkie ewentualne niezgodności wyjaśnić w ramach nadzoru autorskiego.
. W razie wystąpienia podczas budowy przypadków nie uwzględnionych w niniejszym rysunku, Wykonawca zaproponuje rozwiązanie i uzgodni je z projektantem.
0. Wszelkie ingerencje w rozwiązania projektowe, również technologiczne i materiałowe, wymagają uzgodnienia w ramach nadzoru autorskiego. Wprowadzenie zaakceptowanych rozwiązań zamiennych zobowiązuje Wykonawcę do wprowadzenia zmian w powykonawczej dokumentacji technicznej.
1. Do wszelkich robót należy stosować materiały i środki posiadające niezbędne aktualne atesty i dopuszczenia, zgodnie z ich kartami katalogowymi, przestrzegając przepisów bhp i ppoż.
2. W sprawach nieokreślonych w dokumentacji technicznej należy kierować się:
warunkami technicznymi wykonania i odbioru robót budowlano-montażowych
polskimi normami
instrukcjami, wytycznymi, atestami techniki budowlanej
instrukcjami, wytycznymi i specyfikacjami technicznymi producentów i dostawców materiałów budowlano-instalacyjnych
rzepisami technicznymi instytucji kontrolujących jakość materiałów i robót
ztuką budowlaną
3. Wszystkie podane w niniejszej dokumentacji materiały i technologie są podawane dla przykładu, jako element wzorcowy, dla określenia wymaganego wysokiego standardu technicznego realizacji. Wszystkie podane ,,z nazwy" rodzaje materiałów należy przyjmować jako ustalenie obligatoryjne w zakresie kształtu, koloru, faktury oraz właściwości technicznych. Dopuszcza się równoważniki materiałowe o cechach i parametrach technicznych równorzędnych lub wyższych niż podane z nazwy elementy wzorcowe.
4. Dla planowanych prac konieczne jest trwałe wytyczenie osi koordynacyjnych lub linii odniesienia.
5. W ramach wykonywanych prac Wykonawca zobowiązany jest opracować „wytyczne realizacji inwestycji", dotyczy przede wszystkim technologii i zabezpieczeń przy robotach rozbiórkowych. Ponadto obowiązek opracowania planu BIOZ spoczywa na kierowniku budowy.

PRAWA AUTORSKIE I POKREWNE ZASTRZEŻONE

Jednostka projektowa:	**P.A. NOVA S.A.** **44-100 Gliwice, ul.Górnych Wałów 42**
Nazwa i adres Inwestora:	**MUZEUM ŚLĄSKIE** **z siedzibą w Katowicach, ul. T. Dobrowolskiego 1**
Adres obiektu budowlanego:	**Miasto Katowice, województwo śląskie, nr obrębu: 0002, nazwa obrębu: Dz. Bogucice-Zawodzie, nr jedn.rej.: 3760, nr działki: 106/86**
Nazwa obiektu budowlanego:	**Rewitalizacja i adaptacja budynku dawnej Stolarni KWK Katowice na funkcję muzealno-dydaktyczną Muzeum Śląskiego wraz z zagospodarowaniem terenu i infrastrukturą techniczną**
Treść dokumentacji projektowej:	**ANEKS NR 2 DO PROJEKTU BUDOWLANEGO - PROJEKT ZAGOSPODAROWANIA TERENU**

Tytuł rysunku: PLAN ZAGOSPODAROWANIA TERENU - ROZWIĄZANIA SZCZEGÓŁOWE			Symbol i numer rysunku: **Rys. 02**	
			Skala rysunku: **1:100**	Edycja rysunku: **1**
Opracował: mgr inż. arch. **Damian Zapała**	Specjalność: architektura	Nr uprawnień:	Data: **08.2016 r.**	Podpis:
Generalny Projektant: dr inż. arch. **Stanisław Lessaer**	Specjalność: architektura	Nr uprawnień: 665/86 K-ce	Data: **08.2016 r.**	Podpis:
Sprawdził: mgr inż. arch. **Monika Jaśkiewicz**	Specjalność: architektura	Nr uprawnień: 42/08/SLOKK/II	Data: **08.2016 r.**	Podpis:
Projektował: mgr inż. **Radosław Chwist**	drogi	SLK/2512/ POOD/09	Data: **08.2016 r.**	Podpis:
Sprawdził: inż. **Andrzej Ciach**	Specjalność: drogi	Nr uprawnień: 43/87 K-ce	Data: **08.2016 r.**	Podpis: